



Региональное агентство по
недропользованию по ЦФО

ЛИЦЕНЗИЯ
на пользование недрами

ВЛМ
серия

51351
номер

ВЭ
тип

Выдана ОБЩЕСТВО С ОГРАНИЧЕННОЙ
ОТВЕТСТВЕННОСТЬЮ "ЭНЕРГОРЕСУРС",
ИНН 3304011850

Вид пользования недрами разведка и добыча подземных вод

Наименование участка недр г.Гусь-Хрустальный

Расположение участка недр Гусь-Хрустальный Владимирской области

Срок окончания пользования
участком недр 01.07.2024

09.06.2005

*дата государственной
регистрации*

Руководитель
Регионального агентства по
недропользованию по
Центральному
федеральному округу

Сычкин Николай
Иванович

УСЛОВИЯ ПОЛЬЗОВАНИЯ НЕДРАМИ

1. Общие сведения

1.1. Сведения о пользователе недр:

1.1.1. Наименование: ОБЩЕСТВО С ОГРАНИЧЕННОЙ ОТВЕТСТВЕННОСТЬЮ "ЭНЕРГОРЕСУРС";

1.1.2. ОГРН / ОГРНИП: 1043300203341;

1.1.3. ИНН: 3304011850.

1.2. Орган, предоставивший право пользования недрами: Региональное агентство по недропользованию по ЦФО.

1.3. Вид пользования недрами: разведка и добыча подземных вод.

Категория участка недр: участок недр, не относящийся к участкам недр федерального значения и участкам недр местного значения.

1.4. Основание предоставления права пользования участком недр: П.19 "Положения о порядке лицензирования".

Целевое назначение: для разведки и добычи подземных вод, используемых для целей питьевого и хозяйственно-бытового водоснабжения или технического водоснабжения.

1.5. **Иные сведения:** Тип подземных вод: Питьевые и технические подземные воды, целевое использование подземных вод: Направления целевого использования подземных вод определяются в соответствии с заключением государственной экспертизы запасов полезных ископаемых и подземных вод, геологической информации о предоставляемых в пользование участках недр и техническим проектом разработки месторождения (участка) подземных вод, согласованным в соответствии со статьей 23.2 Закона Российской Федерации «О недрах», объем добычи подземных вод: 630 м³/сут.

2. Наименование (при наличии) участка недр, предоставленного в пользование, и описание его границ

2.1. Наименование участка недр, предоставленного в пользование: г.Гусь-Хрустальный.

2.2. Участок недр имеет статус: горный отвод.

2.3. Схема расположения участка недр и описание его пространственных границ содержатся в приложении № 3 к настоящей лицензии на пользование недрами.

3. Срок действия лицензии на пользование недрами: 01.07.2024.

4. Обязательства по пользованию недрами

4.1. Сроки подготовки и утверждения проектной документации на осуществление пользования недрами, а также сроки представления материалов на государственную экспертизу запасов полезных ископаемых и подземных вод, геологической информации о предоставляемых в пользование участках недр:

4.1.1. Срок утверждения проектной документации на осуществление геологического изучения недр, включающего поиски и оценку месторождения подземных вод, получившей положительное заключение экспертизы, предусмотренной статьей 36.1 Закона Российской Федерации «О недрах»: **обязательство не установлено;**

4.1.2. Завершение работ по геологическому изучению участка недр, включающему поиски и оценку месторождений (участка) подземных вод, и представление материалов по результатам геологического изучения недр на государственную экспертизу запасов полезных ископаемых и подземных вод, геологической информации о предоставляемых в пользование участках недр, предусмотренную статьей 29 Закона Российской Федерации «О недрах»: **обязательство не установлено;**

4.1.3. Срок утверждения проектной документации на осуществление разведки месторождения (участка) подземных вод, получившей положительное заключение экспертизы, предусмотренной статьей 36.1 Закона Российской Федерации «О недрах»: **обязательство не установлено;**

4.1.4. Завершение разведки месторождения (участка) подземных вод: **не позднее 01.06.2023;**

4.1.5. Представление материалов на государственную экспертизу запасов полезных ископаемых и подземных вод, геологической информации о предоставляемых в пользование участках недр, предусмотренную статьей 29 Закона Российской Федерации «О недрах»: **1 месяцев с даты завершения разведки месторождения (участка) подземных вод в соответствии с пунктом 4.1.4 настоящих Условий пользования недрами;**

4.1.6. Срок утверждения технического проекта разработки месторождения (участка) подземных вод, согласованного в соответствии со статьей 23.2 Закона Российской Федерации «О недрах»: **не позднее 01.07.2024.**

4.2. Срок начала осуществления геологического изучения недр, разведки месторождений полезных ископаемых, ввода месторождения полезных ископаемых в разработку (эксплуатацию):

4.2.1. Срок начала осуществления геологического изучения недр, включающего поиски и оценку месторождения подземных вод: **обязательство не установлено;**

4.2.2. Срок начала осуществления разведки месторождения подземных вод: **обязательство не установлено;**

4.2.3. Срок ввода месторождения подземных вод в разработку (эксплуатацию): **обязательство не установлено.**

5. Требования по рациональному использованию и охране недр, по безопасному ведению работ, связанных с использованием недрами

5.1. Пользователь недр обязан выполнять требования, предусмотренные статьей 23, частью пятой статьи 24 Закона Российской Федерации «О недрах».

5.2. Пользование недрами осуществляется в соответствии с проектной документацией на осуществление геологического изучения недр, проектной документации на осуществление разведки месторождений полезных ископаемых, техническим проектом разработки месторождения полезных ископаемых, техническим проектом строительства и эксплуатации подземных сооружений, техническим проектом ликвидации и консервации горных выработок, буровых скважин и иных сооружений, связанных с использованием недрами.

5.3. Пользователь недр осуществляет ведение мониторинга состояния недр в течение срока эксплуатации водозабора в соответствии с техническим проектом разработки месторождения подземных вод, согласованным в соответствии со статьей 23.2 Закона Российской Федерации «О недрах».

6. Условия, связанные с платежами при пользовании недрами

6.1. Обязательство по уплате разового платежа за пользование недрами не установлено.

6.2. Обязательство по уплате регулярных платежей за пользование недрами не установлено.

6.3. Пользователь недр уплачивает другие налоги и сборы, установленные в соответствии с законодательством Российской Федерации о налогах и сборах.

7. Сроки подготовки технического проекта ликвидации и консервации горных выработок, буровых скважин и иных сооружений, связанных с использованием недрами, и проекта рекультивации земель

7.1. Срок подготовки технического проекта ликвидации и консервации горных выработок, буровых скважин и иных сооружений, связанных с использованием недрами: обязательство не установлено.

7.2. Срок подготовки проекта рекультивации земель: обязательство не установлено.

8. Сведения о собственнике добытых полезных ископаемых

Добытые подземные воды являются собственностью пользователя недр. Пользователь недр имеет право использовать отходы добычи полезных ископаемых и связанных с ней перерабатывающих производств.

9. Сроки представления геологической информации о недрах в фонды геологической информации

9.1. Пользователь недр обязан представлять геологическую информацию о недрах в федеральный фонд геологической информации и его территориальный фонд, фонд геологической информации Владимирской области в соответствии с требованиями к содержанию геологической информации о недрах и формой ее представления, порядком и сроками представления геологической информации о недрах в федеральный фонд геологической информации и его территориальные фонды в соответствии со статьями 22, 23, 27 и 27.2 Закона Российской Федерации «О недрах» и принятыми в соответствии с ним нормативными правовыми актами.

9.2. Пользователь недр обязан представлять в федеральный фонд геологической информации и его территориальный фонд, фонд геологической информации Владимирской области отчет о результатах мониторинга состояния недр не позднее 15 февраля года, следующего за отчетным.

9.3. В срок до 20 января года, следующего за отчетным, предоставлять "Сведения о выполнении условий пользования недрами при добыче питьевых и технических подземных вод" (форма № 4-ЛС). С 01.01.2022 г. форма предоставляется в электронном виде с использованием портала Личный кабинет недропользователя.

10. Условия, при наступлении которых может быть приостановлено осуществление права пользования недрами или ограничено право пользования недрами

10.1. Осуществление права пользования недрами может быть приостановлено в случаях, установленных статьей 20.1 Закона Российской Федерации «О недрах».

10.2. Право пользования недрами может быть ограничено в случаях, установленных статьей 20.2 Закона Российской Федерации «О недрах».

11. Условия, при наступлении которых право пользования недрами прекращается на основании части первой статьи 20 Закона Российской Федерации «О недрах»

Право пользования недрами прекращается по истечении установленного лицензией на пользование недрами срока пользования участком недр.

12. Условия, при наступлении которых осуществление права пользования недрами может быть досрочно прекращено

12.1. Право пользования недрами может быть досрочно прекращено в соответствии с пунктом 2 части второй статьи 20 Закона Российской Федерации «О недрах» за однократное несоблюдение пользователем недр следующих условий лицензии на пользование недрами:

12.1.1. Сроков выполнения обязательств, указанных в пунктах 4.1 – 4.2 настоящих Условий пользования недрами;

12.1.2. Обязательств, предусмотренных пунктами 6.1 - 6.3 настоящих Условий пользования недрами;

12.1.3. Обязательства, предусмотренного разделом 7 настоящих Условий пользования недрами;

12.1.4. Обязательств, предусмотренных разделом 9 настоящих Условий пользования недрами.

12.2. Право пользования недрами может быть досрочно прекращено в соответствии с пунктом 3 части второй статьи 20 Закона Российской Федерации «О недрах» за систематическое (два и более раза в течение четырех лет) нарушение настоящих Условий пользования недрами за исключением условий, указанных в пункте 12.1 настоящих Условий пользования участком недр.

12.3. Право пользования недрами может быть досрочно прекращено в иных случаях в соответствии с частью второй статьи 20 Закона Российской Федерации «О недрах».

13. Иные условия

Отсутствуют.

СВЕДЕНИЯ ОБ УЧАСТКЕ НЕДР

Расположение участка недр: Гусь-Хрустальный Владимирской области.

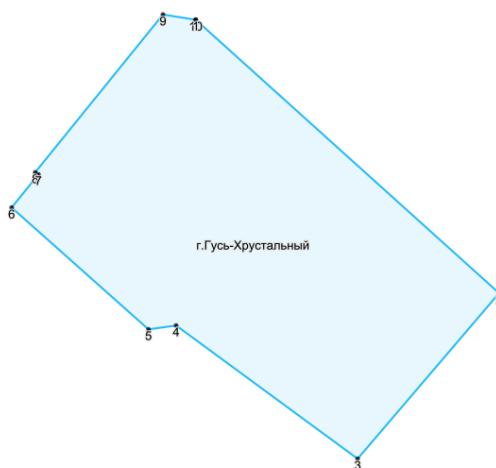
Характеристика участка недр:

Запасы подземных вод утверждены протоком ГКЗ №7322 от 25.12.1974г. по категории «А+В» в объеме 44,8 тыс. м³/сут. на 25-летний срок. Протоколом ТКЗ Центрнедра №206 от 13.11.2012г. переоценены запасы. Технический проект разработки месторождения подземных вод согласован Протоколом КСТП от 26.12.2016г. №857/в.

По состоянию на в соответствии с государственным балансом запасов полезных ископаемых на участке недр учтены следующие запасы:

| Объект учета | Водоносные подразделения | Категории запасов | | | | |
|----------------------------|----------------------------|-------------------|------------|----------------|----------------|--------------|
| | | А | В | С ₁ | С ₂ | Забалансовые |
| г. Гусь-Хрустальный | гжельско-ассельский | 40 | 4.8 | 0 | 0 | 0 |

**СХЕМА РАСПОЛОЖЕНИЯ УЧАСТКА НЕДР И ОПИСАНИЕ ЕГО
ПРОСТРАНСТВЕННЫХ ГРАНИЦ**



Пространственные границы и статус участка недр:

| Номер точки | Северная широта | | | Восточная долгота | | |
|----------------|-----------------|------|--------|-------------------|------|--------|
| | град. | мин. | сек. | град. | мин. | сек. |
| 1 | 55 | 38 | 25,022 | 40 | 37 | 14,787 |
| 2 | 55 | 38 | 23,444 | 40 | 37 | 17,888 |
| 3 | 55 | 38 | 22,488 | 40 | 37 | 16,442 |
| 4 | 55 | 38 | 23,257 | 40 | 37 | 14,587 |
| 5 | 55 | 38 | 23,235 | 40 | 37 | 14,304 |
| 6 | 55 | 38 | 23,938 | 40 | 37 | 12,905 |
| 7 | 55 | 38 | 24,129 | 40 | 37 | 13,179 |
| 8 | 55 | 38 | 24,141 | 40 | 37 | 13,146 |

| | | | | | | |
|----|----|----|--------|----|----|--------|
| 9 | 55 | 38 | 25,052 | 40 | 37 | 14,452 |
| 10 | 55 | 38 | 25,022 | 40 | 37 | 14,787 |

Границы участка недр ограничены контуром прямых линий. Сведения о границах зон округа санитарной охраны (зон строгого режима) и контурах размещения проектных водозаборных сооружений: Согласованная ЗСО 1 Пояса.

Верхняя граница – нижняя граница почвенного слоя, а при его отсутствии – граница земной поверхности и дна водоемов и водотоков.

Нижняя граница – нижняя граница подсчёта запасов на дату предоставления права пользования недрами.

Статус участка недр – горный отвод.

Площадь участка недр составляет 3339 кв. м.

СВЕДЕНИЯ О ПРЕДЫДУЩИХ ПОЛЬЗОВАТЕЛЯХ НЕДР

Участок недр предоставлен в пользование впервые.

Приложение № 8 к лицензии на пользование недрами
ВЛМ 51351 ВЭ

**Изменения, вносимые в лицензию на пользование недрами
ВЛМ 51351 ВЭ**

На основании решения Департамента по недропользованию по Центральному федеральному округу, оформленного Протоколом Центрнедра от 23.01.2024 № 24-И, внести следующие изменения в лицензию на пользование недрами ВЛМ 51351 ВЭ:

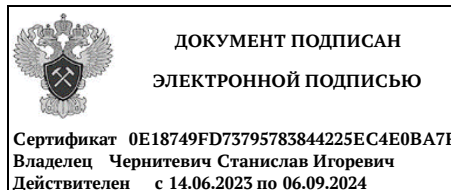
Привести содержание лицензии на пользование недрами в соответствие с требованиями Закона Российской Федерации от 21.02.1992 № 2395-1 «О недрах».

Признать утратившими силу с даты государственной регистрации настоящего Приложения ранее оформленные бланк, а также приложения, дополнения и изменения к лицензии ВЛМ 51351 ВЭ, за исключением действующих горноотводных актов, являющихся неотъемлемой составной частью лицензии ВЛМ 51351 ВЭ.

24.01.2024

*дата государственной
регистрации*

Начальник Департамента



Чернитевич С. И.

Приложение № 9 к лицензии на пользование недрами
ВЛМ 51351 ВЭ

**Изменения, вносимые в лицензию на пользование недрами
ВЛМ 51351 ВЭ**

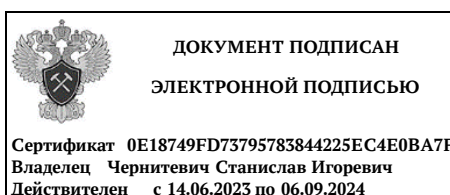
На основании решения Департамента по недропользованию по Центральному федеральному округу, оформленного Протоколом Центрнедра от 06.03.2024 № 26-И, внести следующие изменения в лицензию на пользование недрами ВЛМ 51351 ВЭ:

Продлить срок действия лицензии ВЛМ 51351 ВЭ (срок пользования участком недр) и установить дату окончания срока действия лицензии (срок пользования участком недр): 01.11.2047.

11.03.2024

*дата государственной
регистрации*

Начальник Департамента



Чернитевич С. И.